

AKCE

III/34740 Krásná Hora - most ev.č. 34740-3

STAVEBNÍK:



Kraj Vysočina

Žižkova 1882/57

587 33 Jihlava

INVESTOR:

**Krajská správa a údržba  
silnic Vysočiny**  
příspěvková organizace



Krajská správa a údržba silnic Vysočiny, příspěvková organizace

Kosovská 1122/16

586 01 Jihlava 1

H


PDPS

SOUŘADNICOVÝ SYSTÉM

: S-JTSK

VÝŠKOVÝ SYSTÉM

: Bpv

VEDOUCÍ PROJEKTANT	Ing. Martin ŘEHULKA		 PROJEKČNÍ KANCELÁŘ PRIS spol. s r. o. OSOVÁ 20, 625 00 BRNO		
ZODPOVĚDNÝ PROJEKTANT	Ing. Bronislav ŠUSTR				
VYPRACOVAL	Ing. Kateřina MRHAČOVÁ				
KONTROLOVAL	Ing. Jiří ŠRUBAŘ				
KRAJ	VYSOČINA	STAVEBNÍK	Kraj Vysočina	DATUM	10/2022
AKCE  III/34740 Krásná Hora - most ev.č. 34740-3				FORMÁT	
				MĚŘÍTKO	
				STUPEŇ	PDPS
				ČÍS. ZAKÁZKY	21172
				ARCHIVNÍ ČÍS.	H1_ZE.doc
PŘÍLOHA  ZÁBOROVÝ ELABORÁT				ČÍS. SOUPRAVY	ČÍS. VÝKRESU  H.1



DOKUMENTACE  
PDPS

# III/34740 Krásná Hora – most ev.č. 34740-3

## ZÁBOROVÝ ELABORÁT

## 1. IDENTIFIKAČNÍ ÚDAJE MOSTU

Stavba:	III/34740 Krásná Hora - most ev.č. 34740-3
Staničení:	LS km 8,655 00 SÚ km 0,420 00
Objekt č.:	SO 201
Název:	III/34740 Krásná Hora - most ev.č. 34740-3
Objednatel dokumentace:	<b>Krajský úřad Kraje Vysočina,</b> Žižkova 1882/57, 586 01 Jihlava, IČO: 70890749
V zastoupení:	<b>Krajská správa a údržba silnic Vysočiny, p.o.</b> Kosovská 1122/16 586 01 Jihlava 1 IČO: 00090450
Správce mostu:	<b>Krajská správa a údržba silnic Vysočiny, p.o.</b> Kosovská 1122/16 586 01 Jihlava 1 IČO: 00090450
Zhotovitel dokumentace:	Projekční kancelář PRIS spol. s r.o. Osová 20 625 00 Brno IČO 46974806 vedoucí projektant - Ing. Martin Řehulka zodp. projektant - Ing. Bronislav Šustr
Komunikace	III/34740
Okres:	Havlíčkův Brod
Kraj:	Vysočina
Katastrální území:	KÚ Krásná Hora [568929]
Místo stavby:	V extravilánu mezi obcemi Krásná Hora a Okrouhlice, převádí komunikaci III/34740 přes Perlový potok.
Bod křížení:	Y=674732.030, X=1105772.419
Úhel křížení:	90,0°
Souřadný systém:	S-JTSK, B.p.v

## 2. NÁVRH ZÁBORU

Záborový elaborát je vypracován jako podklad pro majetkoprávní vypořádání pozemků dotčených stavbou „III/34740 Krásná Hora - most ev.č. 34740-3“. Tyto pozemky se nachází v katastrálním území Krásná Hora [568929].

Jako podklad pro zobrazení hranic pozemků v záborovém elaborátu byla použita digitální kopie listu katastrální mapy dotčeného území. Dále byly pořízeny aktuální písemné informace o parcelách.

Do digitalizované katastrální mapy byla vložena situace stavby a provedeno ohrazení dočasného záboru. Dočasný zábor je plánován na dobu do jednoho roku. Obvod dočasného záboru byl stanoven tak, aby umožnil realizaci rekonstrukce mostu a zřízení zařízení staveniště. Stavba si nevyžádá trvalý zábor.

Písemná část elaborátu je tabulkově členěna dle čísel položek přiřazených jednotlivým plochám, přičemž každý průnik parcely se zábořem má vlastní položku. U jednotlivých položek v tabulce jsou také uvedeny výměry a způsob využití pozemku.

V Brně, 22/2022

Ing. Kateřina Mrhačová



## Informace o parcelách KN

Údaje katastru nemovitostí

Platnost k: 31.01.2022 15:15

CZ0631 Havlíčkův Brod  
území 673480 Krásná Hora

Obec 568929 Krásná Hora

Parcela

65

Výměra [m2]

5592

Druh pozemku

trvalý travní porost

Způsob ochrany

zemědělský půdní fond

Mapa

KMD - HAVLÍČKŮV BROD, 9-2/33

Kód BPEJ

Výměra

76811

5592

LV

Vlastník, jiný oprávněný

244

Smejkal Josef, č.p. 31, 58234 Krásná Hora

Smejkalová Tamara, č.p. 31, 58234 Krásná Hora

K nemovitosti je zapsáno jiné věcné právo, poznámka nebo upozornění

Výměra vypočtena

Graficky nebo v digitalizované mapě

Řízení

Z-5168/2013-601

Char.

Spoluvl.podíl

Typ práv.vztahu

1/2

Vlastnické právo

1/2

Vlastnické právo

Parcela	97/4			
Výměra [m2]	1149	Výměra vypočtena	Graficky nebo v digitalizované mapě	
Druh pozemku	lesní pozemek			
Způsob ochrany	pozemek určený k plnění funkcí lesa			
Mapa	KMD - HAVLÍČKŮV BROD, 9-2/33	Řízení	Z-5168/2013-601	
Kód BPEJ				
nebonitováno				
LV	Vlastník, jiný oprávněný	Char.	Spoluvl.podíl	Typ práv.vztahu
238	Konečný Jaroslav, Smetanova 711, 59231 Nové Město na Moravě			Vlastnické právo

Parcela	97/5	Výměra vypočtena Graficky nebo v digitalizované mapě		
Výměra [m2]	832			
Druh pozemku	ostatní plocha	Způsob využití neplodná půda		
Mapa	KMD - HAVLÍČKŮV BROD, 9-2/33	Řízení	Z-5168/2013-601	
LV	Vlastník, jiný oprávněný	Char.	Spoluhl.podíl	Typ práv.vztahu
238	Konečný Jaroslav, Smetanova 711, 59231 Nové Město na Moravě			Vlastnické právo

Parcela	97/11	Výměra vypočtena Graficky nebo v digitalizované mapě		
Výměra [m2]	61			
Druh pozemku	ostatní plocha	Způsob využití neplodná půda		
Mapa	KMD - HAVLÍČKŮV BROD, 9-2/33	Řízení	Z-5168/2013-601	
LV	Vlastník, jiný oprávněný	Char.	Spoluhl.podíl	Typ práv.vztahu
60000	Česká republika			Vlastnické právo
	Úřad pro zastupování státu ve věcech majetkových, Rašínovo nábřeží 390/42, Nové Město, 12800 Praha 2			Příslušnost hospodařit s majetkem státu

Parcela	167/3			
Výměra [m2]	619	Výměra vypočtena	Graficky nebo v digitalizované mapě	
Druh pozemku	trvalý travní porost			
Způsob ochrany	zemědělský půdní fond			
Mapa	KMD - HAVLÍČKŮV BROD, 9-2/33	Řízení	Z-5168/2013-601	
Kód BPEJ	Výměra			
76811	619			
LV	Vlastník, jiný oprávněný	Char.	Spoluvl.podíl	Typ práv.v

# Informace o parcelách KN

Údaje katastru nemovitostí

Platnost k: 31.01.2022 15:15

Okres CZ0631 Havlíčkův Brod  
Kat.území 673480 Krásná Hora

Obec 568929 Krásná Hora

Parcela 167/3

LV	Vlastník, jiný oprávněný	Char.	Spoluhl.podíl	Typ práv.vztahu
238	Konečný Jaroslav, Smetanova 711, 59231 Nové Město na Moravě			Vlastnické právo

Parcela 167/9

K nemovitosti je zapsáno jiné věcné právo, poznámka nebo upozornění

Výměra [m2] 282 Výměra vypočtena Graficky nebo v digitalizované mapě

Druh pozemku trvalý travní porost

Způsob ochrany zemědělský půdní fond

Mapa KMD - HAVLÍČKŮV BROD, 9-2/33 Řízení Z-5168/2013-601

Kód BPEJ	Výměra
72911	16
75011	266

LV	Vlastník, jiný oprávněný	Char.	Spoluhl.podíl	Typ práv.vztahu
170	Rezlerová Květa, V Rámech 281, 58001 Havlíčkův Brod			Vlastnické právo

Parcela 167/10

Výměra [m2] 7507 Výměra vypočtena Graficky nebo v digitalizované mapě

Druh pozemku trvalý travní porost

Způsob ochrany zemědělský půdní fond

Mapa KMD - HAVLÍČKŮV BROD, 9-2/33 Řízení Z-5168/2013-601

Kód BPEJ	Výměra
76811	6970
75011	371
72911	166

LV	Vlastník, jiný oprávněný	Char.	Spoluhl.podíl	Typ práv.vztahu
238	Konečný Jaroslav, Smetanova 711, 59231 Nové Město na Moravě			Vlastnické právo

Parcela 420/1

Výměra [m2] 2528 Výměra vypočtena Graficky nebo v digitalizované mapě

Druh pozemku ostatní plocha Způsob využití silnice

Mapa KMD - HAVLÍČKŮV BROD, 9-2/33 Řízení Z-5168/2013-601

LV	Vlastník, jiný oprávněný	Char.	Spoluhl.podíl	Typ práv.vztahu
124	Kraj Vysočina, Žižkova 1882/57, 58601 Jihlava			Vlastnické právo
	Krajská správa a údržba silnic Vysočiny, příspěvková organizace, Kosovská 1122/16, 58601 Jihlava			Hospodaření se svěřeným majetkem kraje

Parcela 420/8

Výměra [m2] 384 Výměra vypočtena Graficky nebo v digitalizované mapě

Druh pozemku ostatní plocha Způsob využití silnice

Mapa KMD - HAVLÍČKŮV BROD, 9-2/33 Řízení Z-5168/2013-601

LV	Vlastník, jiný oprávněný	Char.	Spoluhl.podíl	Typ práv.vztahu
124	Kraj Vysočina, Žižkova 1882/57, 58601 Jihlava			Vlastnické právo
	Krajská správa a údržba silnic Vysočiny, příspěvková organizace, Kosovská 1122/16, 58601 Jihlava			Hospodaření se svěřeným majetkem kraje



# Informace o parcelách KN

Údaje katastru nemovitostí

Platnost k: 31.01.2022 15:15

Okres CZ0631 Havlíčkův Brod  
Kat.území 673480 Krásná Hora

Obec 568929 Krásná Hora

Parcela 420/9

Výměra [m2] 899

Druh pozemku ostatní plocha

Mapa KMD - HAVLÍČKŮV BROD, 9-2/33

Výměra vypočtena Graficky nebo v digitalizované mapě

Způsob využití silnice

Řízení Z-5168/2013-601

LV Vlastník, jiný oprávněný

Char.

Spoluhl.podíl

Typ práv.vztahu

124 Kraj Vysočina, Žižkova 1882/57, 58601 Jihlava

Vlastnické právo

Krajská správa a údržba silnic Vysočiny, příspěvková organizace, Kosovská 1122/16, 58601 Jihlava

Hospodaření se svěřeným majetkem kraje

Parcela 427/1

Výměra [m2] 4434

Druh pozemku ostatní plocha

Mapa KMD - HAVLÍČKŮV BROD, 9-3/11

Výměra vypočtena Graficky nebo v digitalizované mapě

Způsob využití silnice

Řízení V-2835/2013-601

LV Vlastník, jiný oprávněný

Char.

Spoluhl.podíl

Typ práv.vztahu

124 Kraj Vysočina, Žižkova 1882/57, 58601 Jihlava

Vlastnické právo

Krajská správa a údržba silnic Vysočiny, příspěvková organizace, Kosovská 1122/16, 58601 Jihlava

Hospodaření se svěřeným majetkem kraje

Parcela 427/2

Výměra [m2] 536

Druh pozemku ostatní plocha

Mapa KMD - HAVLÍČKŮV BROD, 9-2/33

Výměra vypočtena Graficky nebo v digitalizované mapě

Způsob využití silnice

Řízení Z-5168/2013-601

LV Vlastník, jiný oprávněný

Char.

Spoluhl.podíl

Typ práv.vztahu

124 Kraj Vysočina, Žižkova 1882/57, 58601 Jihlava

Vlastnické právo

Krajská správa a údržba silnic Vysočiny, příspěvková organizace, Kosovská 1122/16, 58601 Jihlava

Hospodaření se svěřeným majetkem kraje

Parcela 427/3

Výměra [m2] 1576

Druh pozemku ostatní plocha

Mapa KMD - HAVLÍČKŮV BROD, 9-2/33

Výměra vypočtena Graficky nebo v digitalizované mapě

Způsob využití silnice

Řízení Z-5168/2013-601

LV Vlastník, jiný oprávněný

Char.

Spoluhl.podíl

Typ práv.vztahu

124 Kraj Vysočina, Žižkova 1882/57, 58601 Jihlava

Vlastnické právo

Krajská správa a údržba silnic Vysočiny, příspěvková organizace, Kosovská 1122/16, 58601 Jihlava

Hospodaření se svěřeným majetkem kraje

Parcela 456/4

Výměra [m2] 4852

Druh pozemku vodní plocha

Mapa KMD - HAVLÍČKŮV BROD, 9-2/34

Výměra vypočtena Graficky nebo v digitalizované mapě

Způsob využití koryto vodního toku přirozené nebo upravené

Řízení Z-5168/2013-601

Kód BPEJ

nebonitováno

LV Vlastník, jiný oprávněný

Char.

Spoluhl.podíl

Typ práv.vztahu

347 Česká republika

Vlastnické právo

Povodí Vltavy, státní podnik, Holečkova 3178/8, Smíchov,

Právo hospodařit s

# Informace o parcelách KN

Údaje katastru nemovitostí

Platnost k: 31.01.2022 15:15

Okres CZ0631 Havlíčkův Brod  
Kat.území 673480 Krásná Hora

Obec 568929 Krásná Hora

Parcela 456/4

LV	Vlastník, jiný oprávněný 15000 Praha 5	Char.	Spoluhl.podíl	Typ práv.vztahu majetkem státu
----	---	-------	---------------	-----------------------------------

Parcela 456/5

Výměra [m2] 112 Výměra vypočtena Graficky nebo v digitalizované mapě

Druh pozemku trvalý travní porost

Způsob ochrany zemědělský půdní fond

Mapa KMD - HAVLÍČKŮV BROD, 9-2/33

Řízení Z-6141/2020-601

Kód BPEJ Výměra  
76811 112

LV	Vlastník, jiný oprávněný 60000 Česká republika Úřad pro zastupování státu ve věcech majetkových, Rašínovo nábřeží 390/42, Nové Město, 12800 Praha 2	Char.	Spoluhl.podíl	Typ práv.vztahu Vlastnické právo Příslušnost hospodařit s majetkem státu
----	--	-------	---------------	--

Parcela 456/6

Výměra [m2] 106 Výměra vypočtena Graficky nebo v digitalizované mapě

Druh pozemku vodní plocha

Způsob využití koryto vodního toku přirozené nebo upravené

Mapa KMD - HAVLÍČKŮV BROD, 9-2/33

Řízení Z-6141/2020-601

Kód BPEJ  
nebonitováno

LV	Vlastník, jiný oprávněný 60000 Česká republika Úřad pro zastupování státu ve věcech majetkových, Rašínovo nábřeží 390/42, Nové Město, 12800 Praha 2	Char.	Spoluhl.podíl	Typ práv.vztahu Vlastnické právo Příslušnost hospodařit s majetkem státu
----	--	-------	---------------	--

Parcela 456/7

Výměra [m2] 11 Výměra vypočtena Graficky nebo v digitalizované mapě

Druh pozemku vodní plocha

Způsob využití koryto vodního toku přirozené nebo upravené

Mapa KMD - HAVLÍČKŮV BROD, 9-2/33

Řízení Z-6141/2020-601

Kód BPEJ  
nebonitováno

LV	Vlastník, jiný oprávněný 60000 Česká republika Úřad pro zastupování státu ve věcech majetkových, Rašínovo nábřeží 390/42, Nové Město, 12800 Praha 2	Char.	Spoluhl.podíl	Typ práv.vztahu Vlastnické právo Příslušnost hospodařit s majetkem státu
----	--	-------	---------------	--

Parcela 456/8

Výměra [m2] 7 Výměra vypočtena Graficky nebo v digitalizované mapě

Druh pozemku trvalý travní porost

Způsob ochrany zemědělský půdní fond

Mapa KMD - HAVLÍČKŮV BROD, 9-2/33

Řízení Z-5168/2013-601

Kód BPEJ Výměra  
76811 7

LV	Vlastník, jiný oprávněný	Char.	Spoluhl.podíl	Typ práv.vztahu
----	--------------------------	-------	---------------	-----------------

# Informace o parcelách KN

Údaje katastru nemovitostí

Platnost k: 31.01.2022 15:15

Okres CZ0631 Havlíčkův Brod  
Kat.území 673480 Krásná Hora

Obec 568929 Krásná Hora

Parcela 456/8

LV Vlastník, jiný oprávněný  
347 Česká republika

Char.

Spoluhl.podíl

Typ práv.vztahu

Vlastnické právo

Povodí Vltavy, státní podnik, Holečkova 3178/8, Smíchov,  
15000 Praha 5

Právo hospodařit s  
majetkem státu

Parcela 456/9

Výměra [m2] 1133

Druh pozemku vodní plocha

Mapa KMD - HAVLÍČKŮV BROD, 9-2/33

Výměra vypočtena Graficky nebo v digitalizované mapě

Způsob využití koryto vodního toku přirozené nebo upravené

Řízení Z-6141/2020-601

Kód BPEJ

nebonitováno

LV Vlastník, jiný oprávněný  
60000 Česká republika

Char.

Spoluhl.podíl

Typ práv.vztahu

Vlastnické právo

Úřad pro zastupování státu ve věcech majetkových,  
Rašínovo nábřeží 390/42, Nové Město, 12800 Praha 2

Příslušnost  
hospodařit s  
majetkem státu

Parcela 456/11

Výměra [m2] 31

Druh pozemku vodní plocha

Mapa KMD - HAVLÍČKŮV BROD, 9-2/33

Výměra vypočtena Graficky nebo v digitalizované mapě

Způsob využití koryto vodního toku přirozené nebo upravené

Řízení Z-6141/2020-601

Kód BPEJ

nebonitováno

LV Vlastník, jiný oprávněný  
60000 Česká republika

Char.

Spoluhl.podíl

Typ práv.vztahu

Vlastnické právo

Úřad pro zastupování státu ve věcech majetkových,  
Rašínovo nábřeží 390/42, Nové Město, 12800 Praha 2

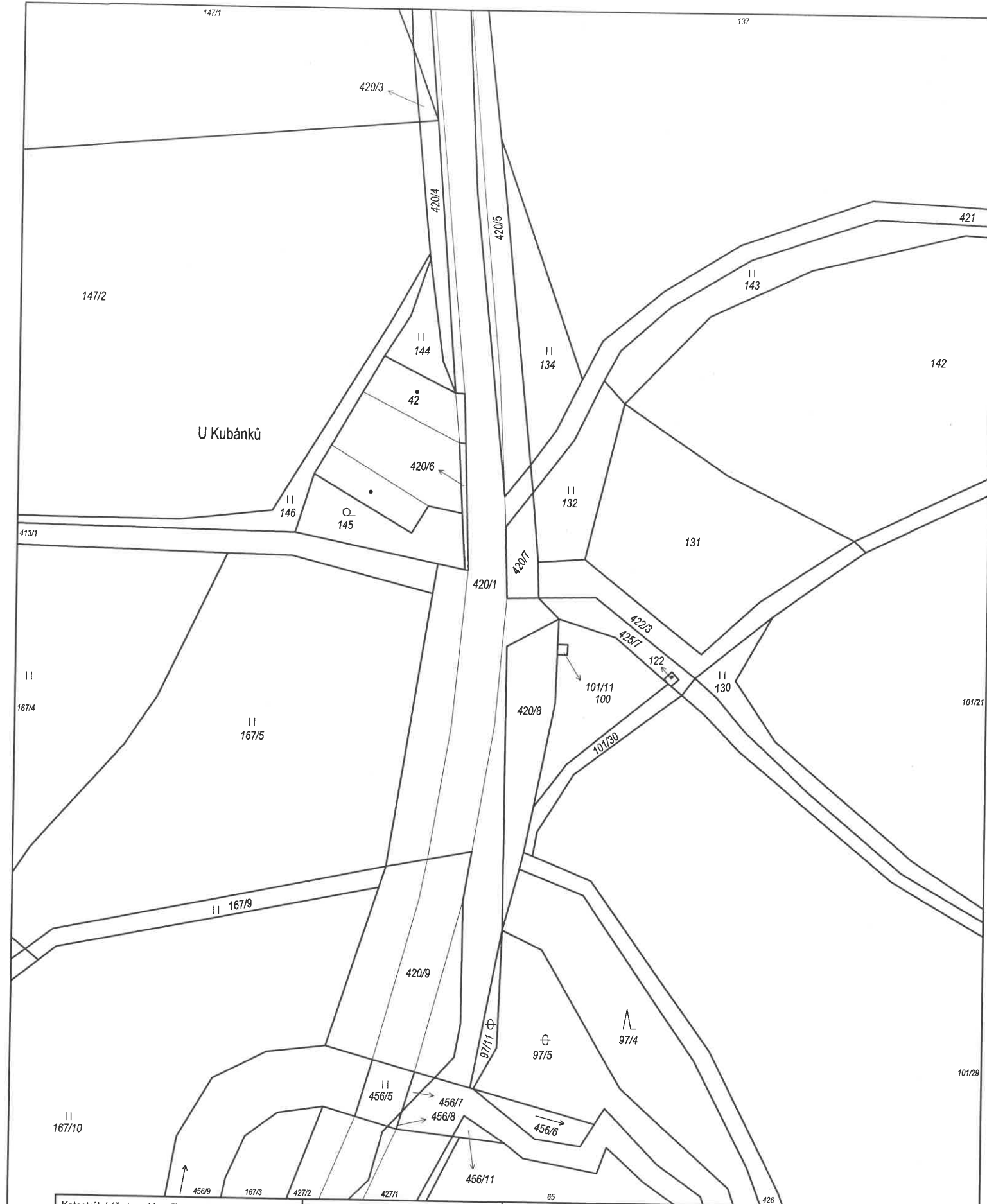
Příslušnost  
hospodařit s  
majetkem státu

PU 975 / 2022-712

1.2.2022 *Ambr*

Katastrální úřad -35-  
pro Jihomoravský kraj  
Katastrální pracoviště  
Brno - město





Katastrální úřad pro Vysočinu Katastrální pracoviště Havlíčkův Brod		Okres Havlíčkův Brod	Obec Krásná Hora	Podpis <i>M. J. Novotný</i> Číslo PŮ 975/2022-702
Kat. území Krásná Hora		Mapový list č. HAVLÍČKŮV BROD 9-2/33	Měřítko platné pro rám 200 x 287 mm 1 : 1000	Razítko <b>Katastrální úřad -35- pro Jihomoravský kraj Katastrální pracoviště Brno - město</b>
<b>KOPIE KATASTRÁLNÍ MAPY</b>				
Stav k 31.01.2022 14:36:20	Vyhotovil Novotná Miroslava Ing.	Dne 31.01.2022 14:37:51		



Seznam LV a vlastníků DOTČENÝCH parcel KN a ZE

Obec: Krásná Hora [673480]

Kraj: Vysočina

Kat. území: Krásná Hora [568929]

Stavba: III/34740 Krásná Hora - most ev.č. 34740-3

Legenda:

ZPF
vodní plocha

č. pol.	Parc. č. dle KN	Výměra dle KN	Číslo LV	Vlastník	Hospodaření	druh pozemku	způsob využití	způsob ochrany	BPEJ (Výměra)	Katastrální území	Dočasný zábor do 1 roku	Trvalý zábor bez výkupu	Trvalý zábor s výkupem	Trvalý zábor věcné břemeno	Vlastnický podíl	Pozn.
											[m2]	[m2]	[m2]	[m2]		
3	420/1	2528	124	Kraj Vysočina, Žižkova 1882/57, 58601 Jihlava	Krajská správa a údržba silnic Vysočiny, příspěvková organizace, Kosovská 1122/16, 58601 Jihlava	ostatní plocha	silnice	-	-	Krásná Hora [568929]	13					
4	420/9	899	124	Kraj Vysočina, Žižkova 1882/57, 58601 Jihlava	Krajská správa a údržba silnic Vysočiny, příspěvková organizace, Kosovská 1122/16, 58601 Jihlava	ostatní plocha	silnice	-	-	Krásná Hora [568929]	676					
5	427/1	4434	124	Kraj Vysočina, Žižkova 1882/57, 58601 Jihlava	Krajská správa a údržba silnic Vysočiny, příspěvková organizace, Kosovská 1122/16, 58601 Jihlava	ostatní plocha	silnice	-		Krásná Hora [568929]	169					
6	427/2	536	124	Kraj Vysočina, Žižkova 1882/57, 58601 Jihlava	Krajská správa a údržba silnic Vysočiny, příspěvková organizace, Kosovská 1122/16, 58601 Jihlava	ostatní plocha	silnice			Krásná Hora [568929]	302					
7	456/4	4852	35	Česká republika	Povodí Vltavy, s.p., Holačkova 3178/8	vodní plocha	koryto vodního toku přirozené nebo upravené			Krásná Hora [568929]	101					
8	456/5	112	60000	Česká republika	Úřad pro zastupování státu ve věcech majetkových, Rašínovo nábřeží 390/42, Nové město, 128 00 Praha 2	trvalý travní porost	-	zemědělský půdní fond	76811	Krásná Hora [568929]	112					
9	456/7	11	60000	Česká republika	Úřad pro zastupování státu ve věcech majetkových, Rašínovo nábřeží 390/42, Nové město, 128 00 Praha 2	vodní plocha	koryto vodního toku přirozené nebo upravené			Krásná Hora [568929]	11					
10	456/8	7	347	Česká republika	Povodí Vltavy, s.p., Holačkova 3178/8	trvalý travní porost	-	zemědělský půdní fond	76811	Krásná Hora [568929]	7					
11	456/9	1133	60000	Česká republika	Úřad pro zastupování státu ve věcech majetkových, Rašínovo nábřeží 390/42, Nové město, 128 00 Praha 2	vodní plocha	koryto vodního toku přirozené nebo upravené			Krásná Hora [568929]	154					
ZÁBORY CELKEM											1391	0	0			





Seznam LV a vlastníků SOUSEDNÍCH parcel KN a ZE

Obec: Krásná Hora [673480]

Kraj: Vysočina

Kat. území: Krásná Hora [568929]

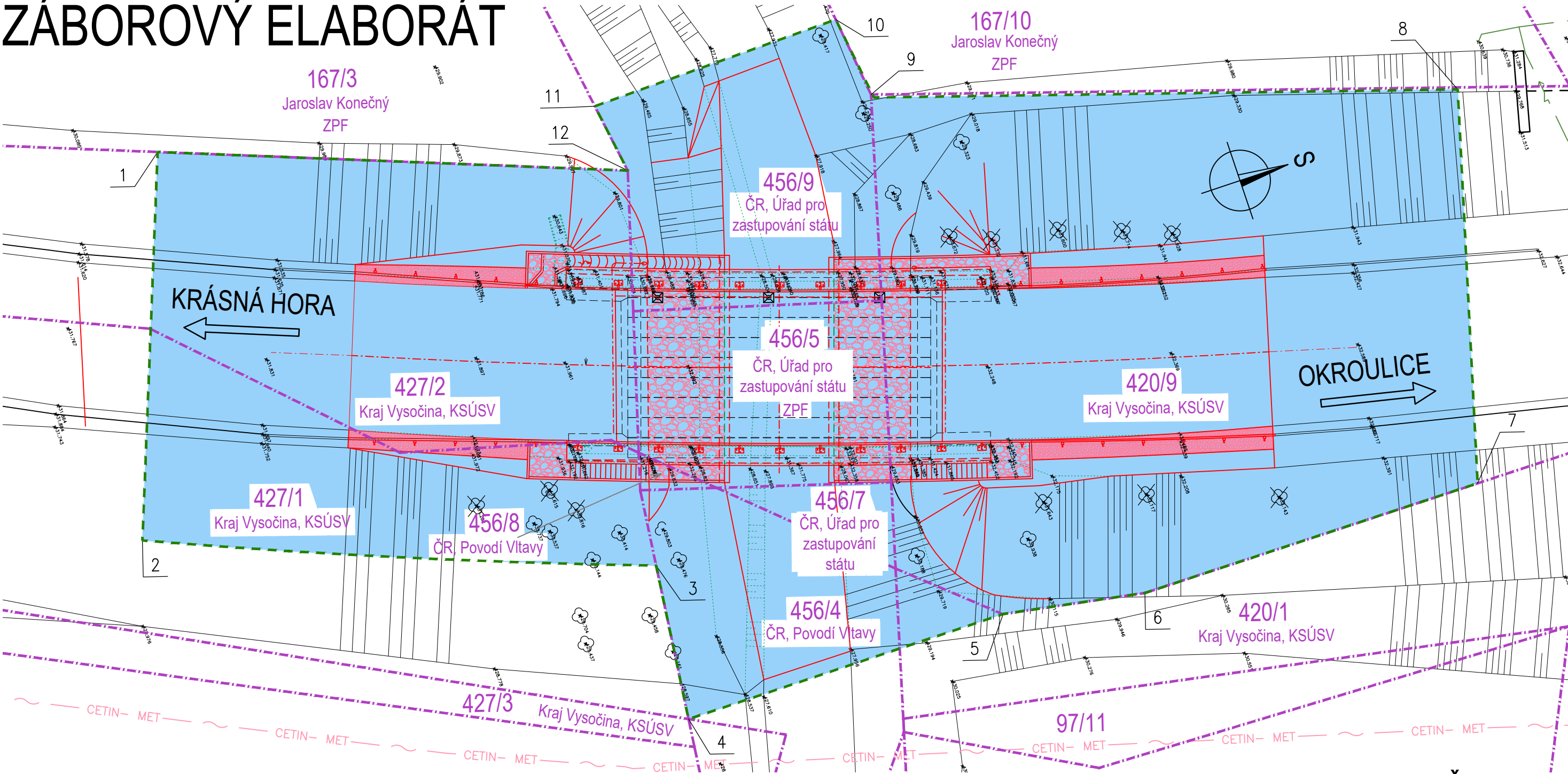
Stavba: III/34740 Krásná Hora - most ev.č. 34740-3

Legenda: ZPF

č pol.	Parc.č. dle KN	Výměra dle KN	Číslo LV	Vlastník	Hospodaření	druh pozemku	způsob využití	způsob ochrany	BPEJ (Výměra)	Katastrální území
1	167/3	619	238	Konečný Jaroslav, Smetanova 711, 59231 Nové Město na Moravě	-	trvalý travní porost		zemědělský půdní fond	76811	Krásná Hora [568929]
2	167/10	7507	238	Konečný Jaroslav, Smetanova 711, 59231 Nové Město na Moravě	-	trvalý travní porost	-	zemědělský půdní fond	76811 75011 72911	Krásná Hora [568929]



# ZÁBOROVÝ ELABORÁT



## LEGENDA PLOCH

- ŘÍMSY
- ZPEVNĚNÍ KAMENEM DO BETONU
- OSTATNÍ PLOCHA

## LEGENDA OBJEKTŮ

- SO 201 PROPUSTEK EV.Č. 34428-11P
- SO 182 DOPRAVNĚ INŽENÝRSKÁ OPATŘENÍ

## LEGENDA ČAR

- STÁVAJÍCÍ STAV
- HRANICE POZEMKŮ KN
- VNITŘNÍ HRANICE POZEMKŮ KN
- HRANICE DOČASNÉHO ZÁBORU
- DOČASNÝ ZÁBOR VEDENÝ PO HRANICI POZEMKU

## LEGENDA PLOCH ZÁBORŮ

- PLOCHA DOČASNÉHO ZÁBORU DO 1 ROKU

## SEZNAM SOUŘADNIC

POPIS	ČÍSLO	Y [m]	X [m]
DOČASNÝ ZÁBOR	1	674751.965	1105798.202
	2	674733.966	1105805.023
	3	674724.706	1105781.298
	4	674716.990	1105782.190
	5	674716.976	1105765.766
	6	674715.735	1105758.778
	7	674715.649	1105741.429
	8	674734.455	1105736.170
	9	674743.261	1105763.711
	10	674747.519	1105764.275
	11	674747.241	1105776.951
	12	674743.874	1105776.877

